


宇陀市都市計画図(榛原) 1

1	2	3
---	---	---

行政区画

奈良県
宇陀市



記号

△	公共施設	○	公園
□	第一種住居地域	◇	第一種中高層住居専用地域
◇	第一種低層住居専用地域	◇	第二種住居地域
◇	第二種中高層住居専用地域	◇	準工業地域
◇	第三種住居地域	◇	商業地域
◇	近隣商業地域	◇	市街化調整区域
◇	第一種中高層住居専用地域	◇	第一種住居地域
◇	第一種低層住居専用地域	◇	第二種住居地域
◇	第二種中高層住居専用地域	◇	第三種住居地域
◇	準工業地域	◇	近隣商業地域
◇	商業地域	◇	市街化調整区域

凡例

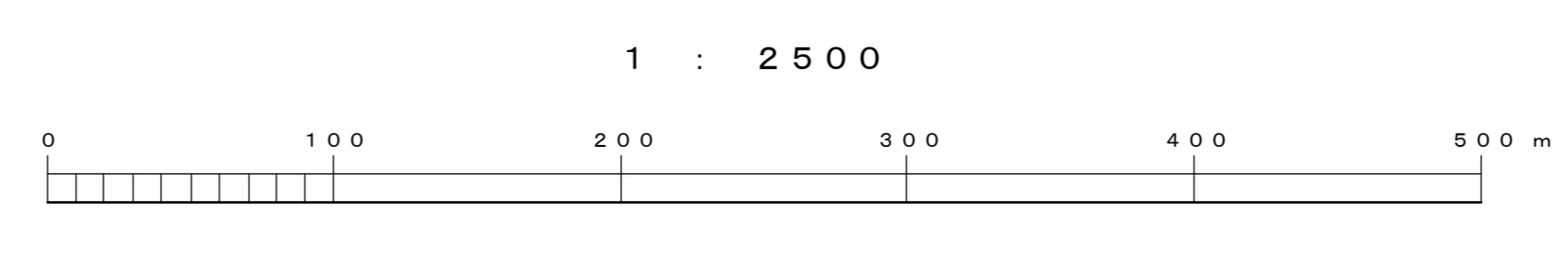
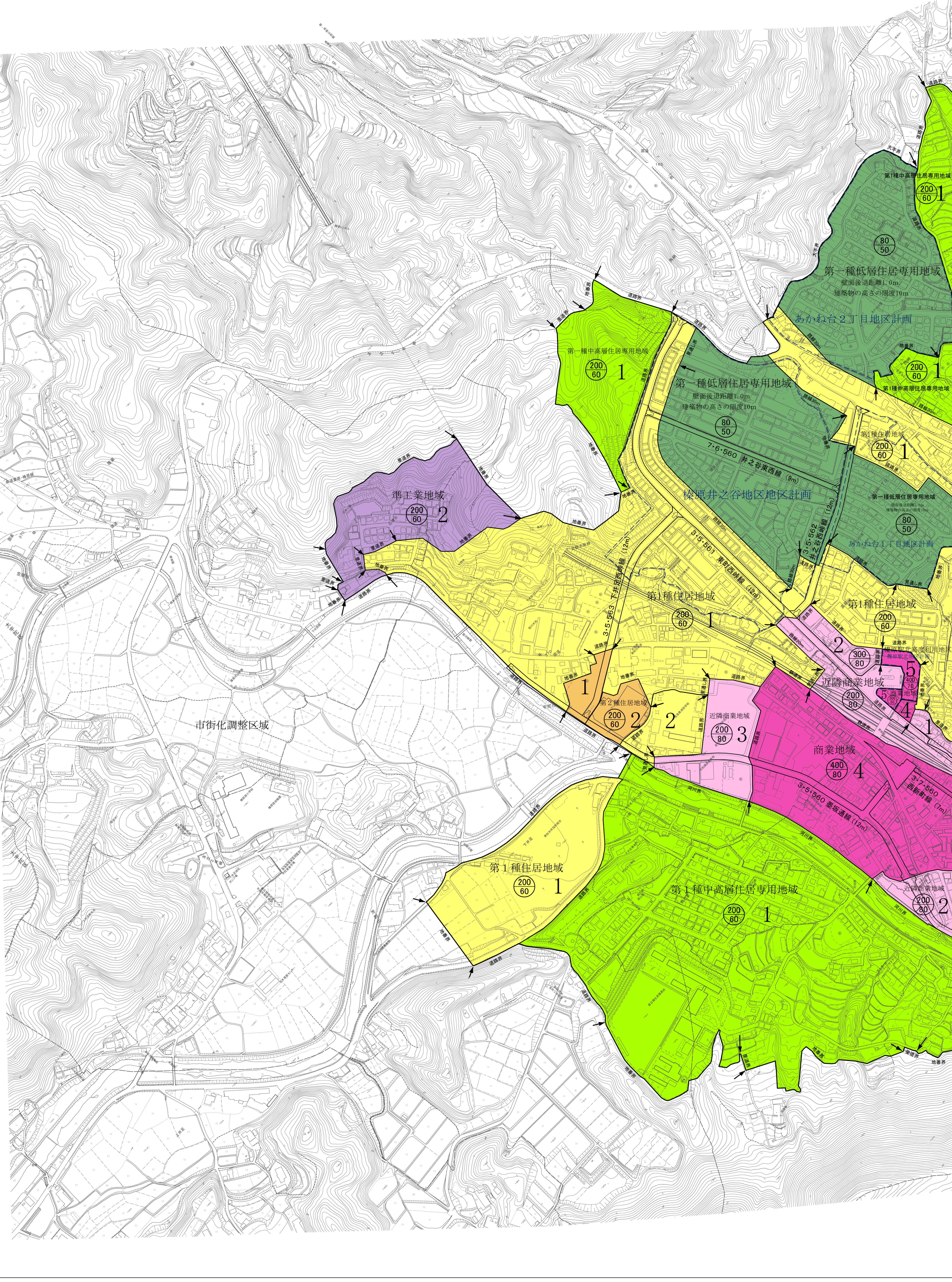
用途地域	容積率(%)	建ぺい率(%)
第一種中高層住居専用地域	80	40
第一種低層住居専用地域	200	60
第一種住居地域	200	60
第二種住居地域	200	60
第三種住居地域	200	60
近隣商業地域	200	300
商業地域	400	80
準工業地域	200	60
市街化調整区域	-	-

高度地区凡例

種別	建築物の高さの最大制限
1	1.5m 高度地区 15m
2	2.0m 高度地区 20m
3	2.5m 高度地区 25m
4	3.1m 高度地区 31m
5	4.0m 高度地区 40m

宇陀市 凡例

□	地区計画区域
□	松山伝説的建造物群保存地区



1 : 2500